


SECTOR PARAESTATAL


Cuenta Pública 2019
 Instituto de Catastro del Estado de Tlaxcala
 Gasto por Categoría Programática
 Del 01 de enero al 31 de diciembre de 2019

Concepto	Egresos					
	Aprobado	Ampliaciones/ (Reducciones)	Modificado	Devengado	Pagado	Subejercicio
	1	2	3 = (1 + 2)	4	5	6 = (3 - 4)
Programas	0	0	0	0	0	0
Subsidios; Sector Social y Privado o Entidades Federativas y Municipios	0	0	0	0	0	0
Sujetos a Reglas de Operación	0	0	0	0	0	0
Otros Subsidios	0	0	0	0	0	0
Desempeño de las Funciones	5,578,794	77,593	5,656,387	5,365,935	5,365,935	290,452
Prestación de Servicios Públicos	5,578,794	77,593	5,656,387	5,365,935	5,365,935	290,452
Provisión de Bienes Públicos	0	0	0	0	0	0
Planeación, seguimiento y evaluación de políticas públicas	0	0	0	0	0	0
Promoción y fomento	0	0	0	0	0	0
Regulación y supervisión	0	0	0	0	0	0
Funciones de las Fuerzas Armadas (Únicamente Gobierno Federal)	0	0	0	0	0	0
Específicos	0	0	0	0	0	0
Proyectos de Inversión	0	0	0	0	0	0
Administrativos y de Apoyo	0	0	0	0	0	0
Apoyo al proceso presupuestario y para mejorar la eficiencia institucional	0	0	0	0	0	0
Apoyo a la función pública y al mejoramiento de la gestión	0	0	0	0	0	0
Operaciones ajenas	0	0	0	0	0	0
Compromisos	0	0	0	0	0	0
Obligaciones de cumplimiento de resolución jurisdiccional	0	0	0	0	0	0
Desastres Naturales	0	0	0	0	0	0
Obligaciones	0	0	0	0	0	0
Pensiones y jubilaciones	0	0	0	0	0	0
Aportaciones a la seguridad social	0	0	0	0	0	0
Aportaciones a fondos de estabilización	0	0	0	0	0	0
Aportaciones a fondos de inversión y reestructura de pensiones	0	0	0	0	0	0
Programas de Gasto Federalizado (Gobierno Federal)	0	0	0	0	0	0
Gasto Federalizado	0	0	0	0	0	0
Participaciones a entidades federativas y municipios	0	0	0	0	0	0
Costo financiero, deuda o apoyos a deudores y ahorradores de la banca	0	0	0	0	0	0
Adeudos de ejercicios fiscales anteriores	0	0	0	0	0	0
Total del Gasto	5,578,794	77,593	5,656,387	5,365,935	5,365,935	290,452

Cuenta Pública 2019 Instituto de Catastro Programas y Proyectos de Inversión Del 01 de enero al 31 de diciembre de 2019			
Nombre del Proyecto y/o Programa	Municipio	Descripción	Importe Autorizado.
			0



Ing. Emilio Minor Molina
Director General del I.D.C.
Autorizó



MAGIE. Joseline Corona Jaramillo
Jefe de Departamento Administrativo del I.D.C.
Elaboró

SECTOR PARAESTATAL

Indicadores de Resultados



GOBIERNO DEL ESTADO DE TLAXCALA
SECRETARÍA DE PLANEACIÓN Y FINANZAS
FICHA DE AVANCE DE INDICADOR



ESTRUCTURA ADMINISTRATIVA Y PROGRAMÁTICA

DEPENDENCIA: 28. INSTITUTO DE CATASTRO **TIPO DE INDICADOR:** ESTRATÉGICO

PROYECTO: 43 / 17. MODERNIZACIÓN Y VINCULACIÓN CATASTRAL-REGISTRAL **DIMENSIÓN QUE ATIENDE:** EFICIENCIA

OBJETIVO: 590. CONTRIBUIR A LA CONFIANZA DE LA POBLACIÓN A TENER CERTEZA FÍSICA Y GEOGRÁFICA DE SU PROPIEDAD INMOBILIARIA, MEDIANTE LA VINCULACIÓN DE LA INFORMACIÓN CATASTRAL Y REGISTRAL EN EL ESTADO DE TLAXCALA. **FRECUENCIA DEL INDICADOR:** ANUAL

INDICADOR: 571. PORCENTAJE DE VINCULACIÓN DE PREDIOS EN EL ESTADO DE TLAXCALA. **UNIDAD DE MEDIDA:** PORCENTAJE

MÉTODO DE CÁLCULO

PORCENTAJE DE VINCULACIÓN DE PREDIOS EN EL ESTADO DE TLAXCALA

ESTRUCTURA DEL INDICADOR

TIPO	ELEMENTO	DESCRIPCIÓN	VALOR	UNIDAD DE MEDIDA
VARIABLE	PVPET	PORCENTAJE DE VINCULACIÓN DE PREDIOS EN EL ESTADO DE TLAXCALA	41.60	PORCENTAJE

	ENE	FEB	MAR	ABR	MAY	JUN	JUL	AGO	SEP	OCT	NOV	DIC
PROGRAMADO	0.00	0.00	0.00	0.00	0.00	0.00	0.00	0.00	0.00	0.00	0.00	41.60
EVALUADO	0.00	0.00	0.00	0.00	0.00	0.00	0.00	0.00	0.00	0.00	0.00	41.60



GOBIERNO DEL ESTADO DE TLAXCALA
SECRETARÍA DE PLANEACIÓN Y FINANZAS
FICHA DE AVANCE DE INDICADOR



ESTRUCTURA ADMINISTRATIVA Y PROGRAMÁTICA

DEPENDENCIA: 28. INSTITUTO DE CATASTRO
 PROYECTO: 43 / 17. MODERNIZACIÓN Y VINCULACIÓN CATASTRAL-REGISTRAL

TIPO DE INDICADOR: ESTRATÉGICO
 DIMENSIÓN QUE ATIENDE: EFICIENCIA

COMPORTAMIENTO DEL INDICADOR



ELABORÓ	RESPONSABLE DEL PROYECTO	AUTORIZÓ
MAGE. JOSELYNE CORONA JARAMILLO JEFE DEL DEPARTAMENTO ADMINISTRATIVO	ING. EMILO MENOR MOLINA DIRECTOR GENERAL	ING. EMILO MENOR MOLINA DIRECTOR GENERAL

SECTOR PARAESTATAL



GOBIERNO DEL ESTADO DE TLAXCALA
SECRETARÍA DE PLANEACIÓN Y FINANZAS
REPORTE DE VARIABLE



ESTRUCTURA PROGRAMÁTICA

DEPENDENCIA: 28-INSTITUTO DE CATASTRO TIPO DE INDICADOR: ESTRATÉGICO

PROYECTO: 43-MODERNIZACIÓN Y VINCULACIÓN CATASTRAL-REGISTRAL DIMENSIÓN QUE ATIENDE: EFICIENCIA


OBJETIVOS: 601-MUNICIPIOS DEL ESTADO OBTIENEN INFORMACIÓN CATASTRAL-REGISTRAL VINCULADA EFICIENTE. UNIDAD DE MEDIDA: PORCENTAJE

INDICADOR: 523-VARIACIÓN DE PREDIOS VINCULADOS CON INFORMACIÓN CATASTRAL-REGISTRAL

MEDIO DE VERIFICACIÓN: [HTTP://CATASTRO.TLAXCALA.GOB.MX](http://catastro.tlaxcala.gob.mx)

VARIABLE: NÚMERO DE PREDIOS VINCULADOS EN 2019

	ENE	FEB	MAR	ABR	MAY	JUN	JUL	AGO	SEP	OCT	NOV	DIC
PROGRAMADO	0.00	0.00	0.00	0.00	0.00	0.00	0.00	0.00	0.00	0.00	0.00	6,000.00
ALCANZADO	0.00	0.00	0.00	0.00	0.00	0.00	0.00	0.00	0.00	0.00	0.00	6,000.00
% DE AVANCE	0.00	0.00	0.00	0.00	0.00	0.00	0.00	0.00	0.00	0.00	0.00	100.00

AUTORIZADO	RESPONSABLE DEL PROYECTO	AUTORIDAD
 MAGRE JOHELINE CORONA JARAMILLO JEFE DEL DEPARTAMENTO ADMINISTRATIVO	 ING. EMILIO MIRÓN BOLAÑA DIRECTOR GENERAL	 ING. EMILIO MIRÓN BOLAÑA DIRECTOR GENERAL



GOBIERNO DEL ESTADO DE TLAXCALA
SECRETARÍA DE PLANEACIÓN Y FINANZAS
FICHA DE AVANCE DE INDICADOR



ESTRUCTURA ADMINISTRATIVA Y PROGRAMÁTICA

DEPENDENCIA: 28. INSTITUTO DE CATASTRO TIPO DE INDICADOR: ESTRATÉGICO
 PROYECTO: 43 / 17. MODERNIZACIÓN Y VINCULACIÓN CATASTRAL-REGISTRAL DIMENSIÓN QUE ATIENDE: EFICIENCIA
 OBJETIVO: 601. MUNICIPIOS DEL ESTADO OBTIENEN INFORMACIÓN CATASTRAL-REGISTRAL VINCULADA EFICIENTE. FRECUENCIA DEL INDICADOR: ANUAL
 INDICADOR: 523. VARIACIÓN DE PREDIOS VINCULADOS CON INFORMACIÓN CATASTRAL-REGISTRAL. UNIDAD DE MEDIDA: PORCENTAJE

MÉTODO DE CÁLCULO

(NÚMERO DE PREDIOS VINCULADOS EN 2019-NÚMERO DE PREDIOS VINCULADOS EN 2018) *100/NÚMERO DE PREDIOS VINCULADOS EN 2018

ESTRUCTURA DEL INDICADOR

TIPO	ELEMENTO	DESCRIPCIÓN	VALOR	UNIDAD DE MEDIDA
VARIABLE	NPV2019	NÚMERO DE PREDIOS VINCULADOS EN 2019	6,000.00	PORCENTAJE
CONSTANTE	NPV2018	NÚMERO DE PREDIOS VINCULADOS EN 2018	5,000.00	PORCENTAJE
CONSTANTE	NPV2018	NÚMERO DE PREDIOS VINCULADOS EN 2018	5,000.00	PORCENTAJE

	ENE	FEB	MAR	ABR	MAY	JUN	JUL	AGO	SEP	OCT	NOV	DIC
PROGRAMADO	0.00	0.00	0.00	0.00	0.00	0.00	0.00	0.00	0.00	0.00	0.00	20.00
EVALUADO	0.00	0.00	0.00	0.00	0.00	0.00	0.00	0.00	0.00	0.00	0.00	20.00



GOBIERNO DEL ESTADO DE TLAXCALA
SECRETARÍA DE PLANEACIÓN Y FINANZAS
FICHA DE AVANCE DE INDICADOR



ESTRUCTURA ADMINISTRATIVA Y PROGRAMÁTICA

DEPENDENCIA: 28. INSTITUTO DE CATASTRO
PROYECTO: 43 / 17. MODERNIZACIÓN Y VINCULACIÓN CATASTRAL-REGISTRAL

TIPO DE INDICADOR: ESTRATÉGICO
DIMENSIÓN QUE ATIENDE: EFICIENCIA

COMPORTAMIENTO DEL INDICADOR



ELABORÓ	RESPONSABLE DEL PROYECTO	AUTORIZÓ
MAGE. JOSELINE CORONA JARAMILLO JEFE DEL DEPARTAMENTO ADMINISTRATIVO	ING. ENILIO MENOR BOLINA DIRECTOR GENERAL	ING. ENILIO MENOR BOLINA DIRECTOR GENERAL



GOBIERNO DEL ESTADO DE TLAXCALA
SECRETARÍA DE PLANEACIÓN Y FINANZAS
REPORTE DE VARIABLE



ESTRUCTURA PROGRAMÁTICA

DEPENDENCIA: 28-INSTITUTO DE CATASTRO TIPO DE INDICADOR: DE GESTIÓN
 PROYECTO: 43-MODERNIZACIÓN Y VINCULACIÓN CATASTRAL-REGISTRAL DIMENSIÓN QUE ATIENDE: EFICIENCIA
 OBJETIVOS: 613-TABLAS DE VALORES EMITIDAS. UNIDAD DE MEDIDA: PORCENTAJE
 INDICADOR: 538-PORCENTAJE DE TABLAS DE VALORES EMITIDAS
 MEDIO DE VERIFICACIÓN: HTTP://CATASTRO.TLAXCALA.GOB.MX
 VARIABLE: NÚMERO DE TABLAS DE VALORES EMITIDAS

	ENE	FEB	MAR	ABR	MAY	JUN	JUL	AGO	SEP	OCT	NOV	DIC
PROGRAMADO	0.00	0.00	0.00	0.00	0.00	55.00	0.00	0.00	0.00	0.00	0.00	5.00
ALCANZADO	0.00	0.00	0.00	0.00	0.00	55.00	0.00	0.00	0.00	0.00	0.00	5.00
% DE AVANCE	0.00	0.00	0.00	0.00	0.00	100.00	0.00	0.00	0.00	0.00	0.00	100.00

ELABORÓ	RESPONSABLE DEL PROYECTO	AUTORIZÓ
MAGEL JOSELINE CORONA JARAMILLO JEFE DEL DEPARTAMENTO ADMINISTRATIVO	ING. EMILIO MENOR BOLBIA DIRECTOR GENERAL	ING. EMILIO MENOR BOLBIA DIRECTOR GENERAL



GOBIERNO DEL ESTADO DE TLAXCALA
SECRETARÍA DE PLANEACIÓN Y FINANZAS
FICHA DE AVANCE DE INDICADOR



ESTRUCTURA ADMINISTRATIVA Y PROGRAMÁTICA

DEPENDENCIA: 28. INSTITUTO DE CATASTRO

TIPO DE INDICADOR: DE GESTIÓN

PROYECTO: 43 / 17, MODERNIZACIÓN Y VINCULACIÓN CATASTRAL-REGISTRAL

DIMENSIÓN QUE ATIENDE: EFICIENCIA

OBJETIVO: 608. PADRÓN CATASTRAL MUNICIPAL INTEGRADO.

FRECUENCIA DEL INDICADOR: SEMESTRAL

INDICADOR: 533. PORCENTAJE DE PADRONES CATASTRALES MUNICIPALES INTEGRADOS

UNIDAD DE MEDIDA: PORCENTAJE

MÉTODO DE CÁLCULO

(NÚMERO DE PADRONES CATASTRALES MUNICIPALES INTEGRADOS/NÚMERO DE PADRONES CATASTRALES MUNICIPALES PROGRAMADOS)*100

ESTRUCTURA DEL INDICADOR

TIPO	ELEMENTO	DESCRIPCIÓN	VALOR	UNIDAD DE MEDIDA
VARIABLE	NPCMI	NÚMERO DE PADRONES CATASTRALES MUNICIPALES INTEGRADOS	2.00	PADRÓN
CONSTANTE	PCMP	NÚMERO DE PADRONES CATASTRALES MUNICIPALES PROGRAMADOS	5.00	PADRÓN

	ENE	FEB	MAR	ABR	MAY	JUN	JUL	AGO	SEP	OCT	NOV	DIC
PROGRAMADO	0.00	0.00	0.00	0.00	0.00	60.00	0.00	0.00	0.00	0.00	0.00	40.00
EVALUADO	0.00	0.00	0.00	0.00	0.00	60.00	0.00	0.00	0.00	0.00	0.00	40.00



GOBIERNO DEL ESTADO DE TLAXCALA
SECRETARÍA DE PLANEACIÓN Y FINANZAS
FICHA DE AVANCE DE INDICADOR



ESTRUCTURA ADMINISTRATIVA Y PROGRAMÁTICA

DEPENDENCIA: 28. INSTITUTO DE CATASTRO

TIPO DE INDICADOR: DE GESTIÓN

PROYECTO: 43 / 17. MODERNIZACIÓN Y VINCULACIÓN CATASTRAL-REGISTRAL

DIMENSIÓN QUE ATIENDE: EFICIENCIA

COMPORTAMIENTO DEL INDICADOR



RESPONSABLE	RESPONSABLE DEL PROYECTO	AUTORES
MADRE JOHELINE CORONA JARAMILLO JEFE DEL DEPARTAMENTO ADMINISTRATIVO	ING. EZEQUIEL MINOR MOLINA DIRECTOR GENERAL	ING. EZEQUIEL MINOR MOLINA DIRECTOR GENERAL



GOBIERNO DEL ESTADO DE TLAXCALA
SECRETARÍA DE PLANEACIÓN Y FINANZAS
REPORTE DE VARIABLE



ESTRUCTURA PROGRAMÁTICA

DEPENDENCIA: 28-INSTITUTO DE CATASTRO TIPO DE INDICADOR: DE GESTIÓN

PROYECTO: 43-MODERNIZACIÓN Y VINCULACIÓN CATASTRAL-REGISTRAL DIMENSIÓN QUE ATIENDE: EFICIENCIA




OBJETIVOS: 608-PADRÓN CATASTRAL MUNICIPAL INTEGRADO. UNIDAD DE MEDIDA: PORCENTAJE

INDICADOR: 533-PORCENTAJE DE PADRONES CATASTRALES MUNICIPALES INTEGRADOS

MEDIO DE VERIFICACIÓN: HTTP://CATASTRO.TLAXCALA.GOB.MX

VARIABLE: NÚMERO DE PADRONES CATASTRALES MUNICIPALES INTEGRADOS

	ENE	FEB	MAR	ABR	MAY	JUN	JUL	AGO	SEP	OCT	NOV	DIC
PROGRAMADO	0.00	0.00	0.00	0.00	0.00	3.00	0.00	0.00	0.00	0.00	0.00	2.00
ALCANZADO	0.00	0.00	0.00	0.00	0.00	3.00	0.00	0.00	0.00	0.00	0.00	2.00
% DE AVANCE	0.00	0.00	0.00	0.00	0.00	100.00	0.00	0.00	0.00	0.00	0.00	100.00

 EDSORNO	 RESPONSABLE DEL PROYECTO	 AUTORIZADO
MAGE JOSELYNE CORONA JARAMILLO JEFE DEL DEPARTAMENTO ADMINISTRATIVO	ING. ENRIQUE ENRIQUE MOLINA DIRECTOR GENERAL	ING. ENRIQUE ENRIQUE MOLINA DIRECTOR GENERAL



GOBIERNO DEL ESTADO DE TLAXCALA
SECRETARÍA DE PLANEACIÓN Y FINANZAS
FICHA DE AVANCE DE INDICADOR



ESTRUCTURA ADMINISTRATIVA Y PROGRAMÁTICA

DEPENDENCIA:	28. INSTITUTO DE CATASTRO	TIPO DE INDICADOR:	DE GESTIÓN
PROYECTO:	43 / 17. MODERNIZACIÓN Y VINCULACIÓN CATASTRAL-REGISTRAL	DIMENSIÓN QUE ATIENDE:	EFICIENCIA
OBJETIVO:	613. TABLAS DE VALORES EMITIDAS.	FRECUENCIA DEL INDICADOR:	SEMEMSTRAL
INDICADOR:	538. PORCENTAJE DE TABLAS DE VALORES EMITIDAS	UNIDAD DE MEDIDA:	PORCENTAJE

MÉTODO DE CÁLCULO

(NÚMERO DE TABLAS DE VALORES EMITIDAS/NÚMERO DE TABLAS DE VALORES PROGRAMADAS)*100

ESTRUCTURA DEL INDICADOR

TIPO	ELEMENTO	DESCRIPCIÓN	VALOR	UNIDAD DE MEDIDA
VARIABLE	NTVE	NÚMERO DE TABLAS DE VALORES EMITIDAS	5.00	DOCUMENTO
CONSTANTE	NTVP	NÚMERO DE TABLAS DE VALORES PROGRAMADAS	60.00	DOCUMENTO

	ENE	FEB	MAR	ABR	MAY	JUN	JUL	AGO	SEP	OCT	NOV	DIC
PROGRAMADO	0.00	0.00	0.00	0.00	0.00	91.67	0.00	0.00	0.00	0.00	0.00	8.33
EVALUADO	0.00	0.00	0.00	0.00	0.00	91.67	0.00	0.00	0.00	0.00	0.00	8.33



GOBIERNO DEL ESTADO DE TLAXCALA
SECRETARÍA DE PLANEACIÓN Y FINANZAS
FICHA DE AVANCE DE INDICADOR



ESTRUCTURA ADMINISTRATIVA Y PROGRAMÁTICA

DEPENDENCIA: 28. INSTITUTO DE CATASTRO

TIPO DE INDICADOR: DE GESTIÓN

PROYECTO: 43 / 17. MODERNIZACIÓN Y VINCULACIÓN CATASTRAL-REGISTRAL

DIMENSIÓN QUE ATIENDE: EFICIENCIA

COMPORTAMIENTO DEL INDICADOR



ELABORÓ	RESPONSABLE DEL PROYECTO	AUTORIZÓ
MARCELO JOSELINE CORONA JARAMILLO JEFE DEL DEPARTAMENTO ADMINISTRATIVO	ING. EMBILIO MIGNON MOLINA DIRECTOR GENERAL	ING. EMBILIO MIGNON MOLINA DIRECTOR GENERAL





GOBIERNO DEL ESTADO DE TLAXCALA
SECRETARÍA DE PLANEACIÓN Y FINANZAS
REPORTE DE VARIABLE



ESTRUCTURA PROGRAMÁTICA

DEPENDENCIA: 28-INSTITUTO DE CATASTRO TIPO DE INDICADOR: DE GESTIÓN
 PROYECTO: 43-MODERNIZACIÓN Y VINCULACIÓN CATASTRAL-REGISTRAL DIMENSIÓN QUE ATIENDE: EFICIENCIA
 OBJETIVOS: 613-TABLAS DE VALORES EMITIDAS. UNIDAD DE MEDIDA: PORCENTAJE
 INDICADOR: 538-PORCENTAJE DE TABLAS DE VALORES EMITIDAS
 MEDIO DE VERIFICACIÓN: [HTTP://CATASTRO.TLAXCALA.GOB.MX](http://catastro.tlaxcala.gob.mx)
 VARIABLE: NÚMERO DE TABLAS DE VALORES EMITIDAS

	ENE	FEB	MAR	ABR	MAY	JUN	JUL	AGO	SEP	OCT	NOV	DIC
PROGRAMADO	0.00	0.00	0.00	0.00	0.00	55.00	0.00	0.00	0.00	0.00	0.00	5.00
ALCANZADO	0.00	0.00	0.00	0.00	0.00	55.00	0.00	0.00	0.00	0.00	0.00	5.00
% DE AVANCE	0.00	0.00	0.00	0.00	0.00	100.00	0.00	0.00	0.00	0.00	0.00	100.00

 MABEL CORNEJO CORONA JARAMILLO JEFE DEL DEPARTAMENTO ADMINISTRATIVO	 ING. EMILIO MINOR MOLINA DIRECTOR GENERAL	 ING. EMILIO MINOR MOLINA DIRECTOR GENERAL
--	---	--

SECTOR PARAESTATAL



GOBIERNO DEL ESTADO DE TLAXCALA
SECRETARÍA DE PLANEACIÓN Y FINANZAS
FICHA DE AVANCE DE INDICADOR



ESTRUCTURA ADMINISTRATIVA Y PROGRAMÁTICA

DEPENDENCIA: 28. INSTITUTO DE CATASTRO	TIPO DE INDICADOR: DE GESTIÓN
PROYECTO: 43 / 17. MODERNIZACIÓN Y VINCULACIÓN CATASTRAL-REGISTRAL	DIMENSIÓN QUE ATIENDE: EFICIENCIA
OBJETIVO: 619. PLANOS CARTOGRÁFICOS SECTORIZADOS EMITIDOS	FRECUENCIA DEL INDICADOR: SEMESTRAL
INDICADOR: 543. PORCENTAJE DE PLANOS CARTOGRÁFICOS SECTORIZADOS	UNIDAD DE MEDIDA: PORCENTAJE

MÉTODO DE CÁLCULO

(NÚMERO DE PLANOS CARTOGRÁFICOS SECTORIZADOS REALIZADOS/NÚMERO DE PLANOS CARTOGRÁFICOS SECTORIZADOS PROGRAMADOS)* 100

ESTRUCTURA DEL INDICADOR

TIPO	ELEMENTO	DESCRIPCIÓN	VALOR	UNIDAD DE MEDIDA
VARIABLE	NPCSR	NÚMERO DE PLANOS CARTOGRÁFICOS SECTORIZADOS REALIZADOS	5.00	PLANO
CONSTANTE	NPPCSP	NÚMERO DE PLANOS CARTOGRÁFICOS SECTORIZADOS PROGRAMADOS	60.00	PLANO

	ENE	FEB	MAR	ABR	MAY	JUN	JUL	AGO	SEP	OCT	NOV	DIC
PROGRAMADO	0.00	0.00	0.00	0.00	0.00	91.67	0.00	0.00	0.00	0.00	0.00	8.33
EVALUADO	0.00	0.00	0.00	0.00	0.00	91.67	0.00	0.00	0.00	0.00	0.00	8.33



GOBIERNO DEL ESTADO DE TLAXCALA
SECRETARÍA DE PLANEACIÓN Y FINANZAS
FICHA DE AVANCE DE INDICADOR



ESTRUCTURA ADMINISTRATIVA Y PROGRAMÁTICA

DEPENDENCIA: 28. INSTITUTO DE CATASTRO
 PROYECTO: 43 / 17. MODERNIZACIÓN Y VINCULACIÓN CATASTRAL-REGISTRAL

TIPO DE INDICADOR: DE GESTIÓN
 DIMENSIÓN QUE ATIENDE: EFICIENCIA

COMPORTAMIENTO DEL INDICADOR



ELABORÓ MAGEL JOSELINE CORONA JARAMILLO JEFE DEL DEPARTAMENTO ADMINISTRATIVO	RESPONSABLE DEL PROYECTO DR. EMILIO MONTE SOLINA DIRECTOR GENERAL	AUTORIZÓ DR. EMILIO MONTE SOLINA DIRECTOR GENERAL
---	--	--

SECTOR PARAESTATAL



GOBIERNO DEL ESTADO DE TLAXCALA
SECRETARÍA DE PLANEACIÓN Y FINANZAS
REPORTE DE VARIABLE



ESTRUCTURA PROGRAMÁTICA

DEPENDENCIA: 28-INSTITUTO DE CATASTRO TIPO DE INDICADOR: DE GESTIÓN

PROYECTO: 43-MODERNIZACIÓN Y VINCULACIÓN CATASTRAL-REGISTRAL DIMENSIÓN QUE ATIENDE: EFICIENCIA




OBJETIVOS: 619-PLANOS CARTOGRAFICOS SECTORIZADOS EMITIDOS UNIDAD DE MEDIDA: PORCENTAJE

INDICADOR: 543-PORCENTAJE DE PLANOS CARTOGRAFICOS SECTORIZADOS

MEDIO DE VERIFICACIÓN: HTTP://CATASTRO.TLAXCALA.GOB.MX

VARIABLE: NÚMERO DE PLANOS CARTOGRAFICOS SECTORIZADOS REALIZADOS

	ENE	FEB	MAR	ABR	MAY	JUN	JUL	AGO	SEP	OCT	NOV	DIC
PROGRAMADO	0.00	0.00	0.00	0.00	0.00	55.00	0.00	0.00	0.00	0.00	0.00	5.00
ALCANZADO	0.00	0.00	0.00	0.00	0.00	55.00	0.00	0.00	0.00	0.00	0.00	5.00
% DE AVANCE	0.00	0.00	0.00	0.00	0.00	100.00	0.00	0.00	0.00	0.00	0.00	100.00

 ELABORÓ	 RESPONSABLE DEL PROYECTO	 AUTORIZÓ
MABEL JOELINE CORONA JARAMILLO JEFE DEL DEPARTAMENTO ADMINISTRATIVO	ING. EMILIO MINOR MOLINA DIRECTOR GENERAL	ING. EMILIO MINOR MOLINA DIRECTOR GENERAL



GOBIERNO DEL ESTADO DE TLAXCALA
SECRETARÍA DE PLANEACIÓN Y FINANZAS
FICHA DE AVANCE DE INDICADOR



ESTRUCTURA ADMINISTRATIVA Y PROGRAMÁTICA

DEPENDENCIA: 28. INSTITUTO DE CATASTRO	TIPO DE INDICADOR: DE GESTIÓN
PROYECTO: 43 / 17. MODERNIZACIÓN Y VINCULACIÓN CATASTRAL-REGISTRAL	DIMENSIÓN QUE ATIENDE: EFICIENCIA
OBJETIVO: 623. ACTUALIZACIÓN DE INFORMACIÓN DEL PADRÓN CATASTRAL.	FRECUENCIA DEL INDICADOR: TRIMESTRAL
INDICADOR: 547. PORCENTAJE DE PADRÓN CON INFORMACIÓN CATASTRAL ACTUALIZADA.	UNIDAD DE MEDIDA: PORCENTAJE

MÉTODO DE CÁLCULO

(NÚMERO DE PADRONES ACTUALIZADOS CON INFORMACIÓN CATASTRAL/NÚMERO DE PADRONES CON INFORMACIÓN CATASTRAL PROGRAMADO)*100

ESTRUCTURA DEL INDICADOR

TIPO	ELEMENTO	DESCRIPCIÓN	VALOR	UNIDAD DE MEDIDA
VARIABLE	NPAIC	NÚMERO DE PADRONES ACTUALIZADOS CON INFORMACIÓN CATASTRAL	3.00	PADRÓN
CONSTANTE	NPIAP	NÚMERO DE PADRONES CON INFORMACIÓN CATASTRAL PROGRAMADO	15.00	PADRÓN

	ENE	FEB	MAR	ABR	MAY	JUN	JUL	AGO	SEP	OCT	NOV	DIC
PROGRAMADO	0.00	0.00	29.00	0.00	0.00	33.33	0.00	0.00	26.67	0.00	0.00	20.00
EVALUADO	0.00	0.00	29.00	0.00	0.00	33.33	0.00	0.00	26.67	0.00	0.00	20.00



GOBIERNO DEL ESTADO DE TLAXCALA
SECRETARÍA DE PLANEACIÓN Y FINANZAS
FICHA DE AVANCE DE INDICADOR



ESTRUCTURA ADMINISTRATIVA Y PROGRAMÁTICA

DEPENDENCIA: 28. INSTITUTO DE CATASTRO

TIPO DE INDICADOR: DE GESTIÓN

PROYECTO: 43 / 17. MODERNIZACIÓN Y VINCULACIÓN CATASTRAL-REGISTRAL

DIMENSIÓN QUE ATIENDE: EFICIENCIA

COMPORTAMIENTO DEL INDICADOR



ELABORÓ	RESPONSABLE DEL PROYECTO	AUTORES
 INGE. JOSEFINA CORINA JARAMELLO JEFE DEL DEPARTAMENTO ADMINISTRATIVO	 INGE. EMILIO MIRÓN ISOLINA DIRECTOR GENERAL	 INGE. EMILIO MIRÓN ISOLINA DIRECTOR GENERAL



GOBIERNO DEL ESTADO DE TLAXCALA
SECRETARÍA DE PLANEACIÓN Y FINANZAS
REPORTE DE VARIABLE



ESTRUCTURA PROGRAMÁTICA

DEPENDENCIA: 28-INSTITUTO DE CATASTRO **TIPO DE INDICADOR:** DE GESTIÓN

PROYECTO: 43-MODERNIZACIÓN Y VINCULACIÓN CATASTRAL-REGISTRAL **DIMENSIÓN QUE ATIENDE:** EFICIENCIA




OBJETIVOS: 623-ACTUALIZACIÓN DE INFORMACIÓN DEL PADRÓN CATASTRAL **UNIDAD DE MEDIDA:** PORCENTAJE

INDICADOR: 547-PORCENTAJE DE PADRÓN CON INFORMACIÓN CATASTRAL ACTUALIZADA.

MEDIO DE VERIFICACIÓN: HTTP://CATASTRO.TLAXCALA.GOB.MX

VARIABLE: NÚMERO DE PADRONES ACTUALIZADOS CON INFORMACIÓN CATASTRAL

	ENE	FEB	MAR	ABR	MAY	JUN	JUL	AGO	SEP	OCT	NOV	DIC
PROGRAMADO	0.00	0.00	3.00	0.00	0.00	5.00	0.00	0.00	4.00	0.00	0.00	3.00
ALCANZADO	0.00	0.00	3.00	0.00	0.00	5.00	0.00	0.00	4.00	0.00	0.00	3.00
% DE AVANCE	0.00	0.00	100.00	0.00	0.00	100.00	0.00	0.00	100.00	0.00	0.00	100.00

ELABORÓ	RESPONSABLE DEL PROYECTO	AUTORIZÓ
 MAGRE. JOELINE CORONA JARAMILLO JEFE DEL DEPARTAMENTO ADMINISTRATIVO	 ING. EMILIO MENOR MOLINA DIRECTOR GENERAL	 ING. EMILIO MENOR MOLINA DIRECTOR GENERAL



GOBIERNO DEL ESTADO DE TLAXCALA
SECRETARÍA DE PLANEACIÓN Y FINANZAS
FICHA DE AVANCE DE INDICADOR



ESTRUCTURA ADMINISTRATIVA Y PROGRAMÁTICA

DEPENDENCIA: 28. INSTITUTO DE CATASTRO	TIPO DE INDICADOR: DE GESTIÓN
PROYECTO: 43 / 17. MODERNIZACIÓN Y VINCULACIÓN CATASTRAL-REGISTRAL	DIMENSIÓN QUE ATIENDE: EFICIENCIA
OBJETIVO: 624. CAPACITACIÓN TÉCNICA A LOS USUARIOS DEL MÓDULO DE GESTIÓN CATASTRAL TRIBUTARIO IMPARTIDAS.	FRECUENCIA DEL INDICADOR: MENSUAL
INDICADOR: 559. PORCENTAJE DE CAPACITACIONES TÉCNICAS A USUARIOS DEL MÓDULO DE GESTIÓN CATASTRAL TRIBUTARIO IMPARTIDAS.	UNIDAD DE MEDIDA: PORCENTAJE

MÉTODO DE CÁLCULO

(NUMERO DE CAPACITACIONES TÉCNICAS IMPARTIDAS A USUARIOS DEL MÓDULO DE GESTIÓN CATASTRAL TRIBUTARIO/NUMERO DE CAPACITACIONES TÉCNICAS A USUARIOS DEL MÓDULO DE GESTIÓN CATASTRAL TRIBUTARIO PROGRAMADAS) *100

ESTRUCTURA DEL INDICADOR

TIPO	ELEMENTO	DESCRIPCIÓN	VALOR	UNIDAD DE MEDIDA
VARIABLE	NCTI	NUMERO DE CAPACITACIONES TÉCNICAS IMPARTIDAS A USUARIOS DEL MÓDULO DE GESTIÓN CATASTRAL TRIBUTARIO	5.00	CAPACITACIÓN
CONSTANTE	NCTUP	NUMERO DE CAPACITACIONES TÉCNICAS A USUARIOS DEL MÓDULO DE GESTIÓN CATASTRAL TRIBUTARIO PROGRAMADAS	60.00	CAPACITACIÓN

	ENE	FEB	MAR	ABR	MAY	JUN	JUL	AGO	SEP	OCT	NOV	DIC
PROGRAMADO	8.33	8.33	8.33	8.33	8.33	8.33	8.33	8.33	8.33	8.33	8.33	8.33
EVALUADO	8.33	8.33	8.33	8.33	8.33	8.33	8.33	8.33	8.33	8.33	8.33	8.33



GOBIERNO DEL ESTADO DE TLAXCALA
SECRETARÍA DE PLANEACIÓN Y FINANZAS
FICHA DE AVANCE DE INDICADOR



ESTRUCTURA ADMINISTRATIVA Y PROGRAMÁTICA

DEPENDENCIA: 28. INSTITUTO DE CATASTRO

TIPO DE INDICADOR: DE GESTIÓN

PROYECTO: 43 / 17. MODERNIZACIÓN Y VINCULACIÓN CATASTRAL-REGISTRAL

DIMENSIÓN QUE ATIENDE: EFICIENCIA

COMPORTAMIENTO DEL INDICADOR



ELABORÓ	RESPONSABLE DEL PROYECTO	AUTOREO
MAGRE JOSELINE CORONA JARAMILLO JEFE DEL DEPARTAMENTO ADMINISTRATIVO	ING. EMILIO MENOR BOLAÑA DIRECTOR GENERAL	ING. EMILIO MENOR BOLAÑA DIRECTOR GENERAL

SECTOR PARAESTATAL



GOBIERNO DEL ESTADO DE TLAXCALA
SECRETARÍA DE PLANEACIÓN Y FINANZAS
REPORTE DE VARIABLE



ESTRUCTURA PROGRAMÁTICA

DEPENDENCIA: 28-INSTITUTO DE CATASTRO **TIPO DE INDICADOR:** DE GESTIÓN

PROYECTO: 43-MODERNIZACIÓN Y VINCULACIÓN CATASTRAL-REGISTRAL **DIMENSIÓN QUE ATIENDE:** EFICIENCIA

OBJETIVOS: 624-CAPACITACIÓN TÉCNICA A LOS USUARIOS DEL MÓDULO DE GESTIÓN CATASTRAL TRIBUTARIO IMPARTIDAS. **UNIDAD DE MEDIDA:** PORCENTAJE

INDICADOR: 559-PORCENTAJE DE CAPACITACIONES TÉCNICAS A USUARIOS DEL MÓDULO DE GESTIÓN CATASTRAL TRIBUTARIO IMPARTIDAS.

MEDIO DE VERIFICACIÓN: [HTTP://CATASTRO.TLAXCALA.GOB.MX](http://catastro.tlaxcala.gob.mx)

VARIABLE: NÚMERO DE CAPACITACIONES TÉCNICAS IMPARTIDAS A USUARIOS DEL MÓDULO DE GESTIÓN CATASTRAL TRIBUTARIO

	ENE	FEB	MAR	ABR	MAY	JUN	JUL	AGO	SEP	OCT	NOV	DIC
PROGRAMADO	5.00	5.00	5.00	5.00	5.00	5.00	5.00	5.00	5.00	5.00	5.00	5.00
ALCANZADO	5.00	5.00	5.00	5.00	5.00	5.00	5.00	5.00	5.00	5.00	5.00	5.00
% DE AVANCE	100.00	100.00	100.00	100.00	100.00	100.00	100.00	100.00	100.00	100.00	100.00	100.00

ELABORÓ	RESPONSABLE DEL PROYECTO	AUTORIZÓ
 MAGE. JOSELINE CORONA JARAMILLO JEFE DEL DEPARTAMENTO ADMINISTRATIVO	 ING. ENRIQUE ENRIQUE MOLINA DIRECTOR GENERAL	 ING. ENRIQUE ENRIQUE MOLINA DIRECTOR GENERAL



GOBIERNO DEL ESTADO DE TLAXCALA
SECRETARÍA DE PLANEACIÓN Y FINANZAS
FICHA DE AVANCE DE INDICADOR



ESTRUCTURA ADMINISTRATIVA Y PROGRAMÁTICA

DEPENDENCIA: 28. INSTITUTO DE CATASTRO **TIPO DE INDICADOR:** DE GESTIÓN
PROYECTO: 43 / 17. MODERNIZACIÓN Y VINCULACIÓN CATASTRAL-REGISTRAL **DIMENSIÓN QUE ATIENDE:** EFICIENCIA
OBJETIVO: 625. ELABORACIÓN DE AVALÚOS CON VALOR ACTUALIZADO. **FRECUENCIA DEL INDICADOR:** MENSUAL
INDICADOR: 561. PORCENTAJE DE AVALÚOS CON VALOR INTEGRAL ACTUALIZADO ELABORADOS **UNIDAD DE MEDIDA:** PORCENTAJE

MÉTODO DE CÁLCULO

(NÚMERO DE AVALÚOS ELABORADOS CON VALOR ACTUALIZADO EMITIDOS/NÚMERO DE AVALÚOS CON VALOR ACTUALIZADO PROGRAMADOS) *100

ESTRUCTURA DEL INDICADOR

TIPO	ELEMENTO	DESCRIPCIÓN	VALOR	UNIDAD DE MEDIDA
VARIABLE	NAECVAE	NÚMERO DE AVALÚOS ELABORADOS CON VALOR ACTUALIZADO EMITIDOS	300.00	AVALUO
CONSTANTE	NAECVAP	NÚMERO DE AVALÚOS CON VALOR ACTUALIZADO PROGRAMADOS	6,400.00	AVALUO

	ENE	FEB	MAR	ABR	MAY	JUN	JUL	AGO	SEP	DIC	NOV	DIC
PROGRAMADO	7.66	9.22	9.38	9.22	9.38	8.75	4.38	10.78	9.22	8.44	8.91	4.68
EVALUADO	7.64	8.22	9.42	8.13	9.41	8.73	4.38	10.78	9.22	8.44	8.91	4.68

SECTOR PARAESTATAL



GOBIERNO DEL ESTADO DE TLAXCALA
SECRETARÍA DE PLANEACIÓN Y FINANZAS
REPORTE DE VARIABLE



ESTRUCTURA PROGRAMÁTICA

DEPENDENCIA: 28-INSTITUTO DE CATASTRO TIPO DE INDICADOR: DE GESTIÓN

PROYECTO: 43-MODERNIZACIÓN Y VINCULACIÓN CATASTRAL-REGISTRAL DIMENSIÓN QUE ATIENDE: EFICIENCIA

OBJETIVOS: 625-ELABORACIÓN DE AVALÚOS CON VALOR ACTUALIZADO. UNIDAD DE MEDIDA: PORCENTAJE

INDICADOR: 561-PORCENTAJE DE AVALÚOS CON VALOR INTEGRAL ACTUALIZADO ELABORADOS

MEDIO DE VERIFICACIÓN: [HTTP://CATASTRO.TLAXCALA.GOB.MX](http://catastro.tlaxcala.gob.mx)

VARIABLE: NÚMERO DE AVALÚOS ELABORADOS CON VALOR ACTUALIZADO EMITIDOS

	ENE	FEB	MAR	ABR	MAY	JUN	JUL	AGO	SEP	OCT	NOV	DIC
PROGRAMADO	490.00	590.00	600.00	590.00	600.00	560.00	280.00	690.00	590.00	540.00	570.00	300.00
ALCANZADO	489.00	590.00	603.00	584.00	602.00	559.00	280.00	690.00	590.00	540.00	570.00	300.00
% DE AVANCE	99.80	100.00	100.50	98.98	100.33	99.82	100.00	100.00	100.00	100.00	100.00	100.00

ELABORÓ	RESPONSABLE DEL PROYECTO	AUTORIZÓ
 MAGRE. JOCELINE CORONA JARAMELLO JEFE DEL DEPARTAMENTO ADMINISTRATIVO	 Sr. EMILIO MINOR MOLINA DIRECTOR GENERAL	 Sr. EMILIO MINOR MOLINA DIRECTOR GENERAL



GOBIERNO DEL ESTADO DE TLAXCALA
SECRETARÍA DE PLANEACIÓN Y FINANZAS
FICHA DE AVANCE DE INDICADOR



ESTRUCTURA ADMINISTRATIVA Y PROGRAMÁTICA

DEPENDENCIA: 28. INSTITUTO DE CATASTRO **TIPO DE INDICADOR:** DE GESTIÓN
PROYECTO: 43 / 17. MODERNIZACIÓN Y VINCULACIÓN CATASTRAL-REGISTRAL **DIMENSIÓN QUE ATIENDE:** EFICIENCIA
OBJETIVO: 626. ASESORAMIENTO A AUTORIDADES MUNICIPALES EN MATERIA DE VALUACIÓN. **FRECUENCIA DEL INDICADOR:** MENSUAL
INDICADOR: 565. PORCENTAJE DE ASESORÍAS OTORGADAS A AUTORIDADES MUNICIPALES EN MATERIA DE VALUACIÓN **UNIDAD DE MEDIDA:** PORCENTAJE

MÉTODO DE CÁLCULO

(NÚMERO DE ASESORÍAS A AUTORIDADES MUNICIPALES EN MATERIA DE VALUACIÓN OTORGADAS/NÚMERO DE ASESORÍAS A AUTORIDADES MUNICIPALES EN MATERIA DE VALUACIÓN PROGRAMADAS)*100

ESTRUCTURA DEL INDICADOR

TIPO	ELEMENTO	DESCRIPCIÓN	VALOR	UNIDAD DE MEDIDA
VARIABLE	NAO	NÚMERO DE ASESORÍAS A AUTORIDADES MUNICIPALES EN MATERIA DE VALUACIÓN OTORGADAS	1.00	ASESORÍA
CONSTANTE	NAAMVP	NÚMERO DE ASESORÍAS A AUTORIDADES MUNICIPALES EN MATERIA DE VALUACIÓN PROGRAMADAS	40.00	ASESORÍA

	ENE	FEB	MAR	ABR	MAY	JUN	JUL	AGO	SEP	OCT	NOV	DIC
PROGRAMADO	2.50	7.50	20.00	10.00	10.00	10.00	7.50	7.50	10.00	10.00	2.50	2.50
EVALUADO	2.50	7.50	20.00	10.00	10.00	10.00	7.50	7.50	10.00	10.00	2.50	2.50



GOBIERNO DEL ESTADO DE TLAXCALA
SECRETARÍA DE PLANEACIÓN Y FINANZAS
FICHA DE AVANCE DE INDICADOR



ESTRUCTURA ADMINISTRATIVA Y PROGRAMÁTICA

DEPENDENCIA: 28. INSTITUTO DE CATASTRO

TIPO DE INDICADOR: DE GESTIÓN

PROYECTO: 43 / 17. MODERNIZACIÓN Y VINCULACIÓN CATASTRAL-REGISTRAL

DIMENSIÓN QUE ATIENDE: EFICIENCIA

COMPORTAMIENTO DEL INDICADOR



ELABORÓ MAGEL JOSELINE CORONA JARAMILLO JEFE DEL DEPARTAMENTO ADMINISTRATIVO	RESPONSABLE DEL PROYECTO ING. ENRIQUE ENRIQUE MOLINA DIRECTOR GENERAL	AUTORIZÓ ING. ENRIQUE ENRIQUE MOLINA DIRECTOR GENERAL
---	--	--



GOBIERNO DEL ESTADO DE TLAXCALA
SECRETARÍA DE PLANEACIÓN Y FINANZAS
REPORTE DE VARIABLE



ESTRUCTURA PROGRAMÁTICA

DEPENDENCIA: 28-INSTITUTO DE CATASTRO **TIPO DE INDICADOR:** DE GESTIÓN

PROYECTO: 43-MODERNIZACIÓN Y VINCULACIÓN CATASTRAL-REGISTRAL **DIMENSIÓN QUE ATIENDE:** EFICIENCIA

OBJETIVOS: 626-ASESORAMIENTO A AUTORIDADES MUNICIPALES EN MATERIA DE VALUACIÓN. **UNIDAD DE MEDIDA:** PORCENTAJE

INDICADOR: 565-PORCENTAJE DE ASESORÍAS OTORGADAS A AUTORIDADES MUNICIPALES EN MATERIA DE VALUACIÓN

MEDIO DE VERIFICACIÓN: [HTTP://CATASTRO.TLAXCALA.GOB.MX](http://catastro.tlaxcala.gob.mx)

VARIABLE: NÚMERO DE ASESORÍAS A AUTORIDADES MUNICIPALES EN MATERIA DE VALUACIÓN OTORGADAS

	ENE	FEB	MAR	ABR	MAY	JUN	JUL	AGO	SEP	OCT	NOV	DIC
PROGRAMADO	1.00	3.00	8.00	4.00	4.00	4.00	3.00	3.00	4.00	4.00	1.00	1.00
ALCANZADO	1.00	3.00	8.00	4.00	4.00	4.00	3.00	3.00	4.00	4.00	1.00	1.00
% DE AVANCE	100.00	100.00	100.00	100.00	100.00	100.00	100.00	100.00	100.00	100.00	100.00	100.00

ELABORÓ	RESPONSABLE DEL PROYECTO	AUTORIZÓ
 MABEL JOSEFINE CORONA JARAMILLO JEFE DEL DEPARTAMENTO ADMINISTRATIVO	 ING. ESELJO MENOR MOLINA DIRECTOR GENERAL	 ING. ESELJO MENOR MOLINA DIRECTOR GENERAL



GOBIERNO DEL ESTADO DE TLAXCALA
SECRETARÍA DE PLANEACIÓN Y FINANZAS
FICHA DE AVANCE DE INDICADOR



ESTRUCTURA ADMINISTRATIVA Y PROGRAMÁTICA

DEPENDENCIA: 28. INSTITUTO DE CATASTRO	TIPO DE INDICADOR: DE GESTIÓN
PROYECTO: 43 / 17. MODERNIZACIÓN Y VINCULACIÓN CATASTRAL-REGISTRAL	DIMENSIÓN QUE ATIENDE: EFICIENCIA
OBJETIVO: 628. REALIZACIÓN DE LEVANTAMIENTOS Y/O DESLINDES TOPOGRÁFICOS.	FRECUENCIA DEL INDICADOR: MENSUAL
INDICADOR: 566. PORCENTAJE DE LEVANTAMIENTOS Y/O DESLINDES TOPOGRÁFICOS REALIZADOS	UNIDAD DE MEDIDA: PORCENTAJE

MÉTODO DE CÁLCULO

(NÚMERO DE LEVANTAMIENTOS Y/O DESLINDES TOPOGRÁFICOS REALIZADOS/NÚMERO DE LEVANTAMIENTOS Y/O DESLINDES TOPOGRÁFICOS PROGRAMADOS)*100

ESTRUCTURA DEL INDICADOR

TIPO	ELEMENTO	DESCRIPCIÓN	VALOR	UNIDAD DE MEDIDA
VARIABLE	NLDTR	NÚMERO DE LEVANTAMIENTOS Y/O DESLINDES TOPOGRÁFICOS REALIZADOS	4.00	LEVANTAMIENTO TOPOGRAFICO
CONSTANTE	NLDTP	NÚMERO DE LEVANTAMIENTOS Y/O DESLINDES TOPOGRÁFICOS PROGRAMADOS	70.00	LEVANTAMIENTO TOPOGRAFICO

	ENE	FEB	MAR	ABR	MAY	JUN	JUL	AGO	SEP	OCT	NOV	DIC
PROGRAMADO	7.14	8.57	10.00	8.57	8.57	8.57	5.71	8.57	10.00	10.00	8.57	5.73
EVALUADO	7.14	8.57	10.00	8.57	8.57	8.57	5.71	8.57	10.00	10.00	8.57	5.71



GOBIERNO DEL ESTADO DE TLAXCALA
SECRETARÍA DE PLANEACIÓN Y FINANZAS
FICHA DE AVANCE DE INDICADOR



ESTRUCTURA ADMINISTRATIVA Y PROGRAMÁTICA

DEPENDENCIA: 28. INSTITUTO DE CATASTRO

TIPO DE INDICADOR: DE GESTIÓN

PROYECTO: 43 / 17. MODERNIZACIÓN Y VINCULACIÓN CATASTRAL-REGISTRAL

DIMENSIÓN QUE ATIENDE: EFICIENCIA

COMPORTAMIENTO DEL INDICADOR



 ELABORÓ	 RESPONSABLE DEL PROYECTO	 AUTORizó
ISABEL JOBELINE CORONA JARAMILLO JEFE DEL DEPARTAMENTO ADMINISTRATIVO	DR. EMILO MINOR MOLINA DIRECTOR GENERAL	DR. EMILO MINOR MOLINA DIRECTOR GENERAL

SECTOR PARAESTATAL



GOBIERNO DEL ESTADO DE TLAXCALA
SECRETARÍA DE PLANEACIÓN Y FINANZAS
REPORTE DE VARIABLE



ESTRUCTURA PROGRAMÁTICA

DEPENDENCIA: 28-INSTITUTO DE CATASTRO **TIPO DE INDICADOR:** DE GESTIÓN

PROYECTO: 43-MODERNIZACIÓN Y VINCULACIÓN CATASTRAL-REGISTRAL **DIMENSIÓN QUE ATIENDE:** EFICIENCIA

OBJETIVOS: 628-REALIZACIÓN DE LEVANTAMIENTOS Y/O DESLINDES TOPOGRÁFICOS. **UNIDAD DE MEDIDA:** PORCENTAJE

INDICADOR: 566-PORCENTAJE DE LEVANTAMIENTOS Y/O DESLINDES TOPOGRÁFICOS REALIZADOS

MEDIO DE VERIFICACIÓN: HTTP://CATASTRO.TLAXCALA.GOB.MX

VARIABLE: NÚMERO DE LEVANTAMIENTOS Y/O DESLINDES TOPOGRÁFICOS REALIZADOS

	ENE	FEB	MAR	ABR	MAY	JUN	JUL	AGO	SEP	OCT	NOV	DIC
PROGRAMADO	5.00	6.00	7.00	6.00	6.00	6.00	4.00	6.00	7.00	7.00	6.00	4.00
ALCANZADO	5.00	6.00	7.00	6.00	6.00	6.00	4.00	6.00	7.00	7.00	6.00	4.00
% DE AVANCE	100.00	100.00	100.00	100.00	100.00	100.00	100.00	100.00	100.00	100.00	100.00	100.00

ELABORÓ	RESPONSABLE DEL PROYECTO	AUTORIZÓ
 MAGRE. JOVELME CORONA JARAMELLO JEFE DEL DEPARTAMENTO ADMINISTRATIVO	 ING. ESBELIO MINOR MOLINA DIRECTOR GENERAL	 ING. ESBELIO MINOR MOLINA DIRECTOR GENERAL



GOBIERNO DEL ESTADO DE TLAXCALA
SECRETARÍA DE PLANEACIÓN Y FINANZAS
FICHA DE AVANCE DE INDICADOR



ESTRUCTURA ADMINISTRATIVA Y PROGRAMÁTICA

DEPENDENCIA:	28. INSTITUTO DE CATASTRO	TIPO DE INDICADOR:	DE GESTIÓN
PROYECTO:	43 / 17. MODERNIZACIÓN Y VINCULACIÓN CATASTRAL-REGISTRAL	DIMENSIÓN QUE ATIENDE:	EFICIENCIA
OBJETIVO:	629. VALIDACIÓN DE PLANOS CARTOGRAFICOS SECTORIALES MUNICIPALES.	FRECUENCIA DEL INDICADOR:	TRIMESTRAL
INDICADOR:	567. PORCENTAJE DE PLANOS CARTOGRAFICOS SECTORIALES MUNICIPALES VALIDADOS.	UNIDAD DE MEDIDA:	PORCENTAJE

MÉTODO DE CÁLCULO

(NÚMERO DE PLANOS CARTOGRAFICOS SECTORIALES MUNICIPALES VALIDADOS/NÚMERO DE PLANOS CARTOGRAFICOS SECTORIALES MUNICIPALES PROGRAMADOS) *100

ESTRUCTURA DEL INDICADOR

TIPO	ELEMENTO	DESCRIPCIÓN	VALOR	UNIDAD DE MEDIDA
VARIABLE	NPCSMV	NÚMERO DE PLANOS CARTOGRAFICOS SECTORIALES MUNICIPALES VALIDADOS	5.00	PLANO
CONSTANTE	NPCSMP	NÚMERO DE PLANOS CARTOGRAFICOS SECTORIALES MUNICIPALES PROGRAMADOS	20.00	PLANO

	ENE	FEB	MAR	ABR	MAY	JUN	JUL	AGO	SEP	OCT	NOV	DIC
PROGRAMADO	0.00	0.00	25.00	0.00	0.00	25.00	0.00	0.00	25.00	0.00	0.00	25.00
EVALUADO	0.00	0.00	25.00	0.00	0.00	25.00	0.00	0.00	25.00	0.00	0.00	25.00



GOBIERNO DEL ESTADO DE TLAXCALA
SECRETARÍA DE PLANEACIÓN Y FINANZAS
FICHA DE AVANCE DE INDICADOR



ESTRUCTURA ADMINISTRATIVA Y PROGRAMÁTICA

DEPENDENCIA: 28. INSTITUTO DE CATASTRO

TIPO DE INDICADOR: DE GESTIÓN

PROYECTO: 43 / 17. MODERNIZACIÓN Y VINCULACIÓN CATASTRAL-REGISTRAL

DIMENSIÓN QUE ATIENDE: EFICIENCIA

COMPORTAMIENTO DEL INDICADOR



ELABORÓ	RESPONSABLE DEL PROYECTO	AUTORIZÓ
 ENG. JOSELINE CORONA JARAMILLO JEFE DEL DEPARTAMENTO ADMINISTRATIVO	 ENG. EMILIO BENOR MOLINA DIRECTOR GENERAL	 ENG. EMILIO BENOR MOLINA DIRECTOR GENERAL






GOBIERNO DEL ESTADO DE TLAXCALA
SECRETARÍA DE PLANEACIÓN Y FINANZAS
REPORTE DE VARIABLE



ESTRUCTURA PROGRAMÁTICA

DEPENDENCIA: 28-INSTITUTO DE CATASTRO **TIPO DE INDICADOR:** DE GESTIÓN
PROYECTO: 43-MODERNIZACIÓN Y VINCULACIÓN CATASTRAL-REGISTRAL **DIMENSIÓN QUE ATIENDE:** EFICIENCIA
OBJETIVOS: 629-VALIDACIÓN DE PLANOS CARTOGRÁFICOS SECTORIALES MUNICIPALES. **UNIDAD DE MEDIDA:** PORCENTAJE
INDICADOR: 567-PORCENTAJE DE PLANOS CARTOGRÁFICOS SECTORIALES MUNICIPALES VALIDADOS.
MEDIO DE VERIFICACIÓN: [HTTP://CATASTRO.TLAXCALA.GOB.MX](http://catastro.tlaxcala.gob.mx)
VARIABLE: NÚMERO DE PLANOS CARTOGRÁFICOS SECTORIALES MUNICIPALES VALIDADOS

	ENE	FEB	MAR	ABR	MAY	JUN	JUL	AGO	SEP	OCT	NOV	DIC
PROGRAMADO	0.00	0.00	5.00	0.00	0.00	5.00	0.00	0.00	5.00	0.00	0.00	5.00
ALCANZADO	0.00	0.00	5.00	0.00	0.00	5.00	0.00	0.00	5.00	0.00	0.00	5.00
% DE AVANCE	0.00	0.00	100.00	0.00	0.00	100.00	0.00	0.00	100.00	0.00	0.00	100.00

ELABORÓ	RESPONSABLE DEL PROYECTO	AUTORIZÓ
 MARI JOVELINE CORONA JARAMILLO JEFE DEL DEPARTAMENTO ADMINISTRATIVO	 ING. ENRIQUE MENOR MOLINA DIRECTOR GENERAL	 ING. ENRIQUE MENOR MOLINA DIRECTOR GENERAL